





DELIMITAÇÃO

- Do Perímetro Urbano Proposto





PROTECÇÃO DA PAISAGEM E RECURSOS NATURAIS

-  — RESERVA AGRÍCOLA NACIONAL (RAN)
 — RESERVA ECOLÓGICA NACIONAL (REN)
 — Linha de Água e respectivo Domínio Hídrico
 — EQUIPAMENTOS COLECTIVOS

- 1 – Escola EB 1

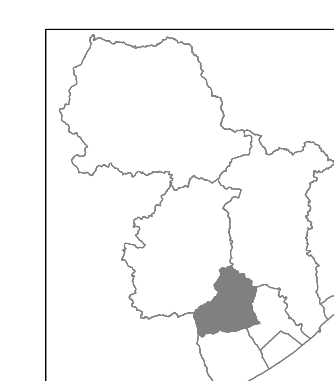
INFRAESTRUTURAS

REDE RODOVIÁRIA

-  - Estrada Municipal EM 514-3 e Faixa de Proteção
-  - REDE DE ABASTECIMENTO DE ÁGUAS
-  - Adutora do SMAASA e Faixa de Proteção
-  - Depósito e Faixa de Proteção

RUÍDO

- De acordo com a legislação em vigor, o total de área no interior do perímetro urbano tem a classificação de mista

[illegible]

CÂMARA MUNICIPAL
DE TAVIRA

PLANO DE URBANIZAÇÃO
DE SANTO ESTÊVÃO

1: 2 000

0 25 50 75

JUNHO 1968

SISTEMA DE PROJEÇÃO: GAUSS
ELIPSÓIDE - HAYFORD, DATUM 73 (MELRICA)
DATUM ALTIMÉTRICO: MARGARIDA DE C.A.S.

	PLANTA DE CONDICIONANTES / SERVIDÕES E RESTRIÇÕES DE UTILIDADE PÚBLICA
--	---

PL.04.P022	13
	OUTUBRO.2007