





















# Plano de Urbanização do Aglomerado de Santa Margarida

## Legenda da Planta de Zonamento

	limite do Plano de Urbanização (9,0 ha)	
	Construção existente a manter	
<b>SOLO URBANO</b>		
<b>SOLOS URBANIZADOS</b>		
	Zona urbana a manter/ preservar	
	Zona urbana de baixa densidade - nível 1	
	Zona urbana de baixa densidade - nível 2	
<b>SOLOS AFECTOS À ESTRUTURA ECOLÓGICA</b>		
	Zona verde de produção	
	Zona de espaços verdes e de utilização colectiva	
	Domínio hídrico - linha de água	
<b>ZONAS DE EQUIPAMENTOS DE UTILIZAÇÃO COLECTIVA</b>		
proposto	existente	
		<b>CULTO E RELIGIÃO</b>
		Igreja
		<b>DESPORTO</b>
		Campo de jogos
		<b>OUTROS</b>
		Não especificado
<b>INFRA-ESTRUTURAS DE TRANSPORTES E COMUNICAÇÕES</b>		
<b>ESTRADAS NACIONAIS</b>		
proposto	existente	
		Via principal - EN270
		Nó a estudar (acesso à AI de Sta Margarida)
<b>ESTRADAS MUNICIPAIS</b>		
proposto	existente	
		Via distribuidora
		Via de acesso local
		Nó a estudar