

# Plano de Urbanização de Santa Catarina da Fonte do Bispo


## Legenda da Planta de Condicionantes


### DELIMITAÇÃO

— — — — — Do Perímetro Urbano Proposto

### PAISAGEM E RECURSOS NATURAIS

 — RESERVA AGRÍCOLA NACIONAL (RAN)

 — RESERVA ECOLÓGICA NACIONAL (REN)

 — Linha de Água e respectivo Domínio Hídrico


 — Linha de Água Canalizada


 EQUIPAMENTOS

1 Escola EB 1

### INFRAESTRUTURAS

#### REDE RODOVIÁRIA

 — Estrada Regional ER 270 e faixa de protecção


 — Estrada Nacional EN 398 e faixa de protecção

#### REDE DE ÁGUAS

 — Rede de Abastecimento

#### REDE DE ESGOTOS

 — Colector Doméstico

 — Estação de Tratamento de Águas Residuais

### RUÍDO

— De acordo com a legislação em vigor, o total de área no interior do perímetro urbano tem a classificação de mista