

# Plano de Urbanização de Luz de Tavira


## Legenda da Planta de Zonamento


### DELIMITAÇÃO

 - Perímetro Urbano Proposto

### USOS DO SOLO


#### SOLO URBANIZADO


 - Área Urbana

 - Imóvel em Vias de Classificação e respectiva Zona de Protecção Conjunto da Igreja e Rossio da Luz de Tavira

 - Área Agro-Industrial

#### SOLO DE URBANIZAÇÃO PROGRAMADA

 - Área de Expansão Urbana H1 (Isolada, geminada ou em banda) Ic = 0,8  
Dens = 50/ha  
Nº max. pisos-2

 - Área de Expansão Urbana H2 Ic = 0,8  
Dens = 65/ha  
Nº max. pisos-3

#### ESTRUTURA ECOLÓGICA URBANA

 - Área Verde de Uso Colectivo

 - Área Verde de Protecção e Enquadramento

 - Alinhamentos de Árvores


#### EQUIPAMENTOS

 - Existente

 - Proposto e/ ou Reserva

- |                               |                                |
|-------------------------------|--------------------------------|
| 1 Creche e Jardim de Infância | 9 Casa do Povo                 |
| 2 Escola EB1                  | 10 CTT                         |
| 3 Desporto                    | 11 Estação CP                  |
| 4 Centro de Saúde             | 12 Lar de 3ª Idade             |
| 5 Mercado                     | 13 Hotelaria                   |
| 6 Cultura e Recreio           | 14 Ensino                      |
| 7 Junta de Freguesia          | 15 Sedes de Associações Locais |
| 8 Equipamento de Lazer        |                                |

#### REDE VIÁRIA URBANA

 - Via Urbana Existente/ Proposta

#### APROVEITAMENTO HIDROAGRÍCOLA DO SOTAVENTO ALGARVIO (AHSA)

 - Área Beneficiada

 - Conduta e Respectiva Faixa de Protecção

 - ÁREA INUNDÁVEL