

Plano de Urbanização de Luz de Tavira

Legenda da Planta de Condicionantes

DELIMITAÇÃO

-  - Perímetro Urbano Proposto


PAISAGEM E RECURSOS NATURAIS


-  - Reserva Agrícola Nacional (RAN)

-  - Linha de Água e Respetivo Domínio Hídrico


ÁREA INUNDÁVEL

Elementos fornecidos em formato vectorial (Estudo Hidrológico/ EST-Universidade do Algarve)

-  - 10 anos (período de retorno)

-  - 100 anos (período de retorno)

PATRIMÓNIO EM VIAS DE CLASSIFICAÇÃO

-  - Imóvel em Vias de Classificação e respectiva Zona de Protecção
Conjunto da Igreja e Rossio da Luz de Tavira

-  EQUIPAMENTOS COLECTIVOS


- 1 - Creche e jardim de infância
- 2 - Escola EB1

INFRAESTRUTURAS

REDE RODOVIÁRIA

-  - Estrada Regional/ ER 125 e Faixa de Protecção

REDE FERROVIÁRIA

-  - Ramal Lagos - Vila Real de Stº António e Faixa de Protecção

-  - REDE DE ABASTECIMENTO DE ÁGUAS

-  - REDE DE ESGOTOS DOMÉSTICOS

APROVEITAMENTO HIDROAGRÍCOLA DO SOTAVENTO ALGARVIO (AHSA)

-  - Conduta e Respetiva Faixa de Protecção

-  - Área beneficiada

RUÍDO

- De acordo com a legislação em vigor, o total de área no interior do perímetro urbano tem a classificação de mista