


Plano de Urbanização de Arroteia / Livramento

Legenda da Planta de Condicionantes


 - Perímetro Urbano Proposto

PAISAGEM E RECURSOS NATURAIS

 - Plano de Ordenamento da Orla Costeira
(POOC Vilamoura-Vila Real Santo António)


 - Parque Natural da Ria Formosa


EQUIPAMENTO COLECTIVO

 - Escola EB1

INFRAESTRUTURAS

REDE RODOVIÁRIA

 - Estrada Nacional/ EN 125 e Faixa de Protecção

 - Caminho Municipal CM1337

REDE FERROVIÁRIA

 - Ramal Lagos - Vila Real de Stº António e
Faixa de Protecção

REDE DE ÁGUAS

 - Rede de Abastecimento

APROVEITAMENTO HIDROAGRÍCOLA DO SOTAVENTO ALGARVIO (AHSA)

 - Área Beneficiada

 - Conduta e Respectiva Faixa de Protecção
H43138

RUÍDO

- De acordo com a legislação em vigor, o total de
área no interior do perímetro urbano tem a
classificação de mista