














- | SOLO URBANO | |
|---|--|
| SOLOS URBANIZADOS | |
|  | Zona urbana a manter/ preservar |
|  | Zona urbana de baixa densidade - nível 1 |
|  | Zona urbana de baixa densidade - nível 2 |

- | SOLOS AFECTOS À ESTRUTURA ECOLÓGICA | |
|---|--|
|  | Zona verde de produção |
|  | Zona de espaços verdes e de utilização colectiva |
|  | Zona de quintas a manter/ preservar |
|  | Domínio hídrico - linha de água |

- | ZONAS DE EQUIPAMENTOS DE UTILIZAÇÃO COLECTIVA | |
|---|-------------------------------------|
| proposto | existente |
| <input checked="" type="checkbox"/> | <input checked="" type="checkbox"/> |
| | |
| | E01 |
| (D01) | |
| ENSINO | |
| Escola EB1 | |
| DESPORTO | |
| Polidesportivo | |

- ÁREAS BENEFICIADAS PELO APROVEITAMENTO HIDROGRÍCOLA DO SOTAVENTO ALGARVIO**
- | | Áreas Beneficiadas pelo Aproveitamento Hidroagrícola do Sotavento Algarvio (AHSA) |
|--|---|
| | |
| | |
| | |
| | |
| | |

- | INFRA-ESTRUTURAS DE TRANSPORTES E COMUNICAÇÕES
ESTRADAS MUNICIPAIS | | |
|---|---|-----------------------|
| proposto | existente | |
| |  | Via principal - EM516 |
|  |  | Via distribuidora |
| |  | Via de acesso local |