


Plano de Pormenor de Perogil

Legenda da Planta de Condicionantes


 LIMITE DO PLANO DE PORMENOR DEFINIDO PELO P.D.M.
Área=539176,70m²

 LIMITE DO LOTE

 POLÍGONO DE IMPLANTAÇÃO


 LIMITE DA FAIXA DE PROTECÇÃO AO ADUTOR DO SMAASA


 ADUTOR DO SMAASA





 LIMITE DA FAIXA DE PROTECÇÃO A VIAS DE CIRCULAÇÃO EXISTENTES (E.N. 125 e E.N. 270)

 LINHA DE ÁGUA

 LINHA DE DRENAGEM ESTRUTURANTE


 REDE ELÉCTRICA - LINHA MÉDIA TENSÃO
(A TORNAR SUBTERRÂNEO OU A DESVIAR)
- CONFORME PDM


 REDE RADIOELÉCTRICA (FEIXE HERTEZIANO) -
CONFORME PDM

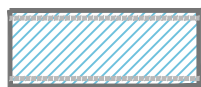
LOTE   Nº DO LOTE
 ÁREA DO LOTE
 COTA DE SOLEIRA

 ACESSO À PARCELA

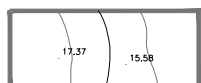
 ACESSO DE VEÍCULOS

 FAIXA DE PROTECÇÃO AO ADUTOR DO SMAASA

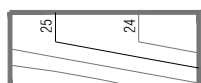
 FAIXA DE PROTECÇÃO A VIAS DE CIRCULAÇÃO EXISTENTES (E.N. 125 e E.N. 270)



FAIXA DE PROTECÇÃO À LINHA DE ÁGUA (DOMÍNIO HÍDRICO)



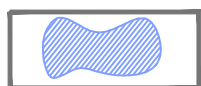
TERRENO EXISTENTE



MODELAÇÃO DE TERRENO PROPOSTA



EDIFICADO PROPOSTO -COMPROMISSO MUNICIPAL



BACIAS DE RETENÇÃO - A REPRESENTAÇÃO DAS BACIAS DE RETENÇÃO É MERAMENTE INDICATIVA